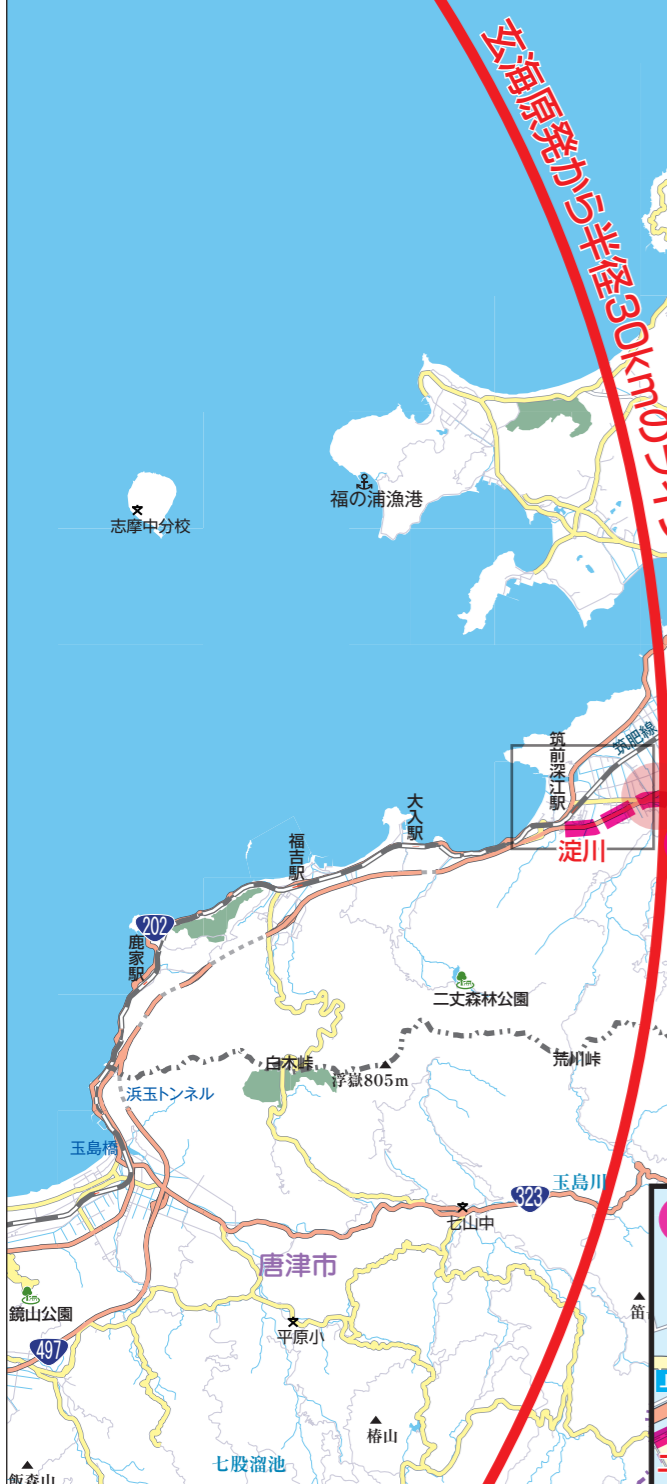
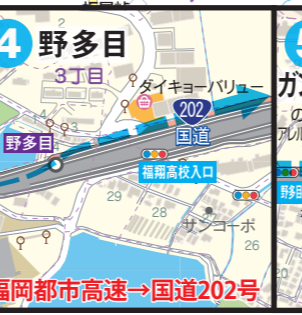
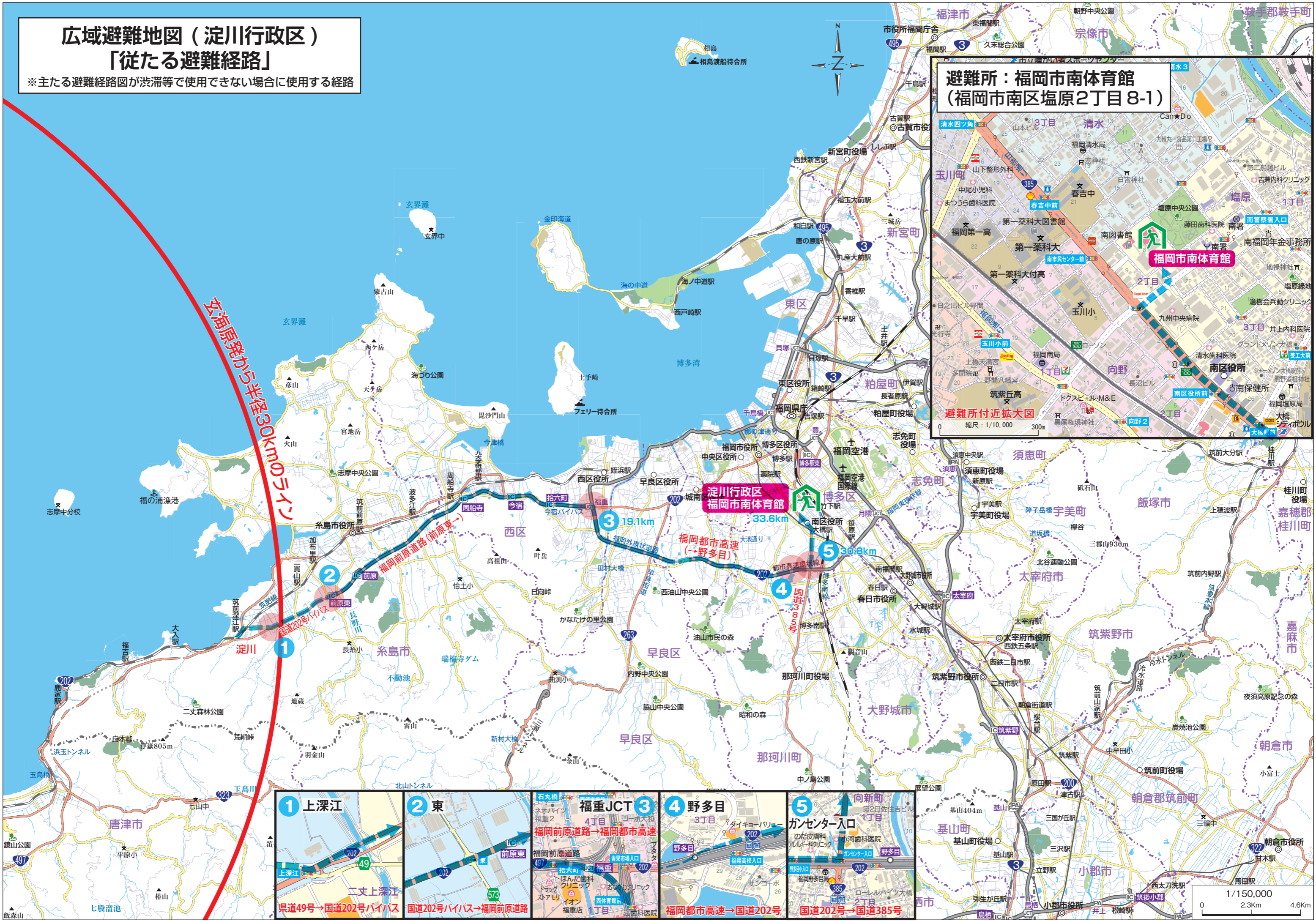


# 広域避難地図（淀川行政区） 「主たる避難経路」



# 広域避難地図（淀川行政区） 「従たる避難経路」

※主たる避難経路図が渋滞等で使用できない場合に使用する経路



1/150,000  
 0 2.3Km 4.6Km